NOTAS:

1) O RESPECTIVO PROJETO AQUI REPRESENTADO TEVE COMO REFERÊNCIA O LEVANTAMENTO DE CAMPO / LEVANTAMENTO PLANIALTIMÉTRICO, FORNECIDO PELA ENGENHARIA DO TRT CAMPINAS:

DADOS DO ARQUIVO UTILIZADO COMO REFERÊNCIA:

CODIGO DO DOCUMENTO: LEVANTAMENTO PLANIALTIMÉTRICO ATUAL.DWG
DATA DO DOCUMENTO: 05 / 01 / 2017
EMPRESA RESPONSÁVEL: HISTOR TOPOGRAFIA
RESPONSÁVEL TÉCNICO: HISTOR OZÉIAS DA SILVA
CREA (SP) Nº: 5.269.271.230
ART DO PROJETO Nº: 28027261714414873

2) O PERÍMETRO DO TERRENO E LOCAÇÃO DO PROJETO DEVERÃO SER VERIFICADOS A PARTIR DE LEVANTAMENTO PLANIALTIMÉTRICO, QUALQUER DIVERGÊNCIA DEVERÁ SER AVISADA A EQUIPE DE FISCALIZAÇÃO ASSIM QUE DETECTADA.

3) DETALHAMENTO DO GRADIL METÁLICO NO CADERNO DE ESPECIFICAÇÕES TÉCNICAS.

4) OS ELEMENTOS ESTRUTURAIS REPRESENTADOS SÃO APENAS ILUSTRATIVOS. PARA MAIS INFORMAÇÕES CONSULTAR PROJETOS COMPLEMENTARES, QUE DEVEM PREVALECER EM RELAÇÃO A ESTE.

COTA DE REFERÊNCIA
596,00 m

QUADRO DE RAMPAS						
CÓD.	COMPRIMENTO	NÍVEL INICIAL	NÍVEL FINAL	DESNÍVEL	INCLINAÇÃO (%)
RAMPA 1	11,00 m	596,00 (+0,00)	595,80 (-0,20)	-0,10 m	10,00
RAMPA 2	1,67 m	596,56 (+0,56)	596,40 (+0,40)	+0,16 m	9,58
RAMPA 3	0,50 m	598,40 (+2,40)	598,50 (+2,50)	0,10 m	10,00

PARA MAIS DETALHES VERIFICAR FOLHAS 17, 18 E 19 DO PROJETO ARQUITETÔNICO

SITUAÇÃO

QUADRO DE ÁREAS

DESCRIÇÃO	ÁREA (m²)
ÁREA DO TERRENO	3.200,00
ÁREA A SOMAR TAXA (PROJEÇÃO)	798,58
ÁREA PERMEÁVEL (JARDIM+GRELHA)	757,61
ÁREA LIVRE (TERRENO-PROJEÇÃO)	1.203,26

LEGENDA E SIMBOLOGIA

DESCRIÇÃO	DESCRIÇÃO
TÍTULO DE DETALHE 00 NOME DO DESENHO ESCALA 0:00 Nº DO DESENHO NA FOLHA	CHAMADA DE DETALHES 00 Nº DO DESENHO Nº DA FOLHA
FORMAÇÃO DE GRAMA ARMADA	TJ01 TORQUES DE JARDIM
PISO EM BLOCO DE CONCRETO INTERTRAVADO	3.2.01 INDICAÇÃO DAS ELEVAÇÕES
PISO CIMENTADO, ACABAMENTO LISO	GRADIL - VER DETALHE EM FOLHA 22
PISO EM LAJINHO HORIZONTAL DE ROMÃO	PISO TÁTIL - VER DETALHE EM FOLHA 11
PISO EM PEDRA MARGARIDA	CURVAS DE NÍVEL EXISTENTE
ARVORE EXISTENTE	CURVAS DE NÍVEL DE PROJETO
ARVORE NOVA	MURO EXISTENTE (LEV. HISTOR TOPOGRAFIA)
POSTE DE ILUMINAÇÃO EXISTENTE	CABO DE PASSAGEM - ELETRICA
POSTO DE LUZ PARA ANUNCIO A (ALTURA 1,00M NOS BLOCOS)	CABO DE PASSAGEM - PROJETO
	CABO DE PASSAGEM - ÁGUAS PLUVIAIS
POSTO DE LUZ EM PISO PARA BANDEIRA	VERTICES DE QUINA (LEV. HISTOR TOPOGRAFIA)

LEGISLAÇÃO, NORMAS TÉCNICAS, REFERÊNCIAS

PARA A ELABORAÇÃO DESTE PROJETO FORAM UTILIZADOS AS SEGUINTES REFERÊNCIAS BIBLIOGRÁFICAS:

- NBR 13.531/1995 - ELABORAÇÃO DE PROJETOS DE EDIFICAÇÕES - ATIVIDADES TÉCNICAS
- NBR 13.532/1995 - ELABORAÇÃO DE PROJETOS DE EDIFICAÇÕES - ARQUITETURA
- NBR 6492/1994 - REPRESENTAÇÃO DE PROJETOS DE ARQUITETURA
- NBR 9050/2015 - ACESSIBILIDADE A EDIFICAÇÕES, MOBILIÁRIO, ESPAÇOS E EQUIPAMENTOS URBANOS
- LEI SAM 091 - CÓDIGO DE OBRAS E EDIFICAÇÕES DO MUNICÍPIO DE PINHEIRINHO
- LC 65/2016 - PLANO DIRETOR DO MUNICÍPIO DE PINHEIRINHO

RESPONSÁVEL TÉCNICO:

IMPLANTAÇÃO

01
1:75

321.01-PE-ARQ.IMP.F.01.REV01

FOLHA A0 ABNT 1189 x 841 mm

01 IMPLANTAÇÃO
ESCALA 1:75

ESTE PROJETO É DE TOTAL PROPRIEDADE PARA A EXECUÇÃO DE SERVIÇOS DE REFORMA E AMPLIAÇÃO DO CAMPUS DO TRT CAMPINAS, SITUADO NA RUA BENTO ANTUNES DE MORAES, 1.000 - CENTRO, CAMPINAS/SP. PROIBIDA A REPRODUÇÃO, ALTERAÇÃO E DISTRIBUIÇÃO A TERCEIROS SEM PRÉVIA AUTORIZAÇÃO DOS AUTORES DO PROJETO.

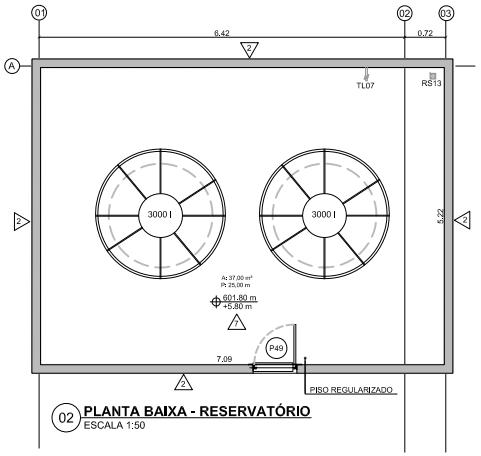

02 PLANTA BAIXA - RESERVATÓRIO
ESCALA 1:50

CARIMBO AUTENTICAÇÃO:

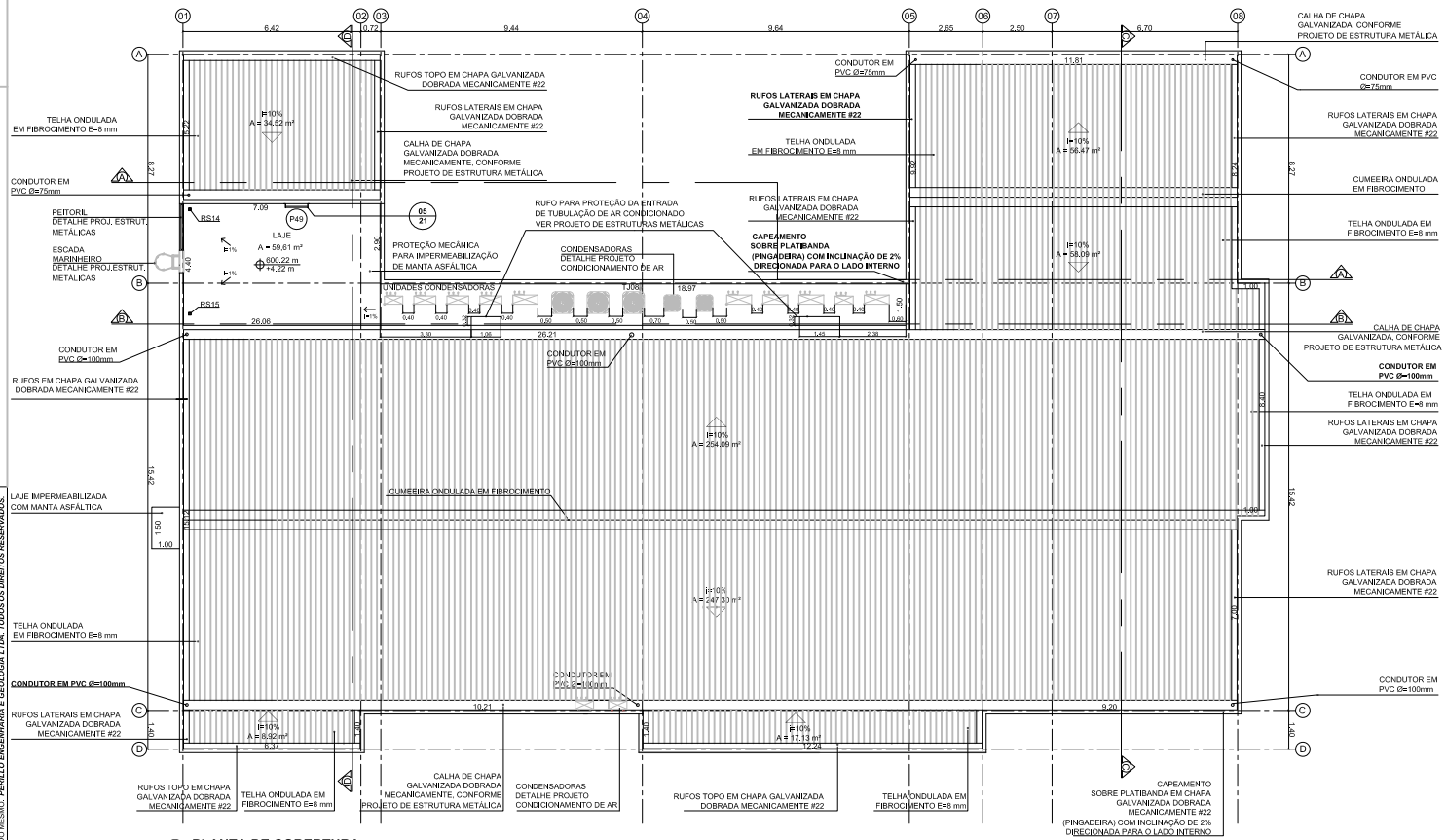

01 PLANTA DE COBERTURA
ESCALA 1:100

PLANTA DE COBERTURA

INFO. TÉCNICA	LEGENDA E SIMBOLOGIA	
	TITULOS	CHAMADA DE DETALHES
	00 NOME DO DESENHO ESCALA 0:00 — Nº DO DESENHO NA FOLHA	00 00 — Nº DO DESENHO NA FOLHA; Nº DA FOLHA

INFO. TÉCNICA	LEGISLAÇÃO, NORMAS TÉCNICAS, REFERÊNCIAS
	PARA A ELABORAÇÃO DESTE PROJETO FORAM UTILIZADOS AS SEGUINTES REFERÊNCIAS BIBLIOGRÁFICAS:
	NBR 13,531/1995 - ELABORAÇÃO DE PROJETOS DE EDIFICAÇÕES - ATIVIDADES TÉCNICAS
	NBR 13,532/1995 - ELABORAÇÃO DE PROJETOS DE EDIFICAÇÕES - ARQUITETURA
	NBR 6492/1994 - REPRESENTAÇÃO DE PROJETOS DE ARQUITETURA
	NBR 9050/2015 - ACESSIBILIDADE A EDIFICAÇÕES, MOBILIÁRIO, ESPAÇOS E EQUIPAMENTOS URBANOS
	LEI 5,444/2011 - CÓDIGO DE OBRAS E EDIFICAÇÕES DO MUNICÍPIO DE ITAPETININGA
	LC 85/2015 - PLANO DIRETOR DO MUNICÍPIO DE ITAPETININGA

ESTE PROJETO SÓ TEM VALIDADE PARA A EXECUÇÃO SE E SOMENTE SE HOUVER A AUTENTICAÇÃO DO CARIMBO CONTRATADA, ASSINADO, REFERENTE AO CREA DO RESPONSÁVEL TÉCNICO. A CÓPIA OU REPRODUÇÃO PARCIAL DO MESMO, ***PERILLO ENGENHARIA E GEOLOGIA LTDA. TODOS OS DIREITOS RESERVADOS.***

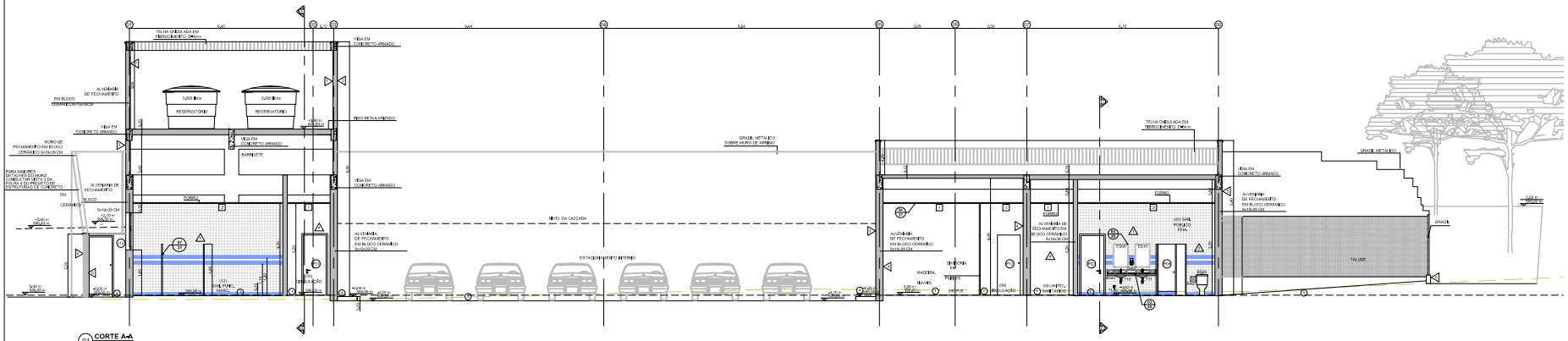

01 **CORTE A-A**
ESCALA 1:50

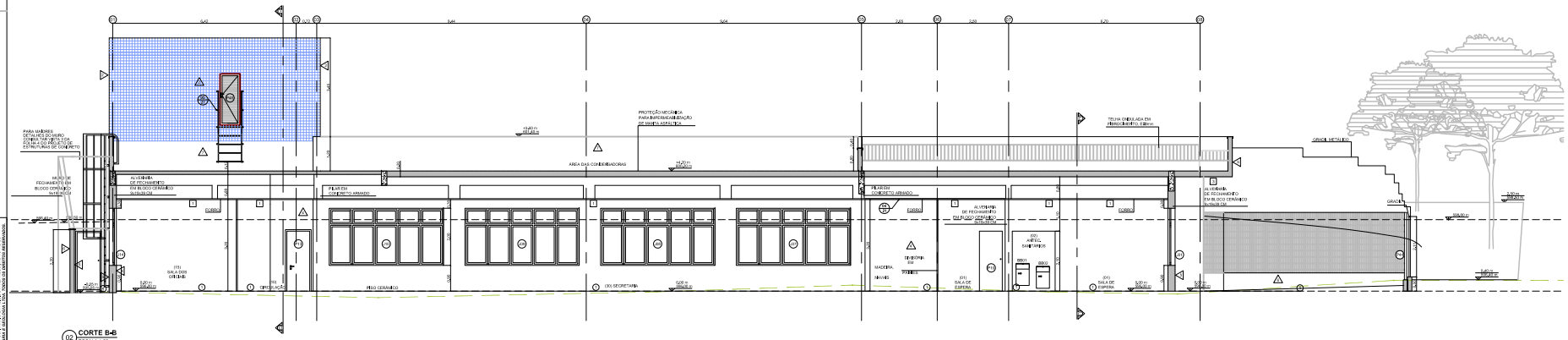

02 **CORTE B-B**
ESCALA 1:50

CORTE A-A E B-B

12

1:50

Xref: lg(-01) XREF REV01(32) (0) REVISÃO 01 (MODELO) (1).dwg

ESTE PROJETO DEVERÁ SER LIDO PARA A EXECUÇÃO DE SERVIÇOS E COMPATIBILIZADO COM OS PROJETOS DE ARQUITETURA, ESTRUTURA, INSTALAÇÕES ELÉTRICAS, HIDRÁULICAS E SANITÁRIAS, PREVENÇÃO E COMBATE A INCÊNDIO, ETC. NÃO DEVERÃO SER ADMITIDAS ESCALAS DIFERENTES, PROVAS E ADAPTAÇÕES E ADEQUAÇÕES.

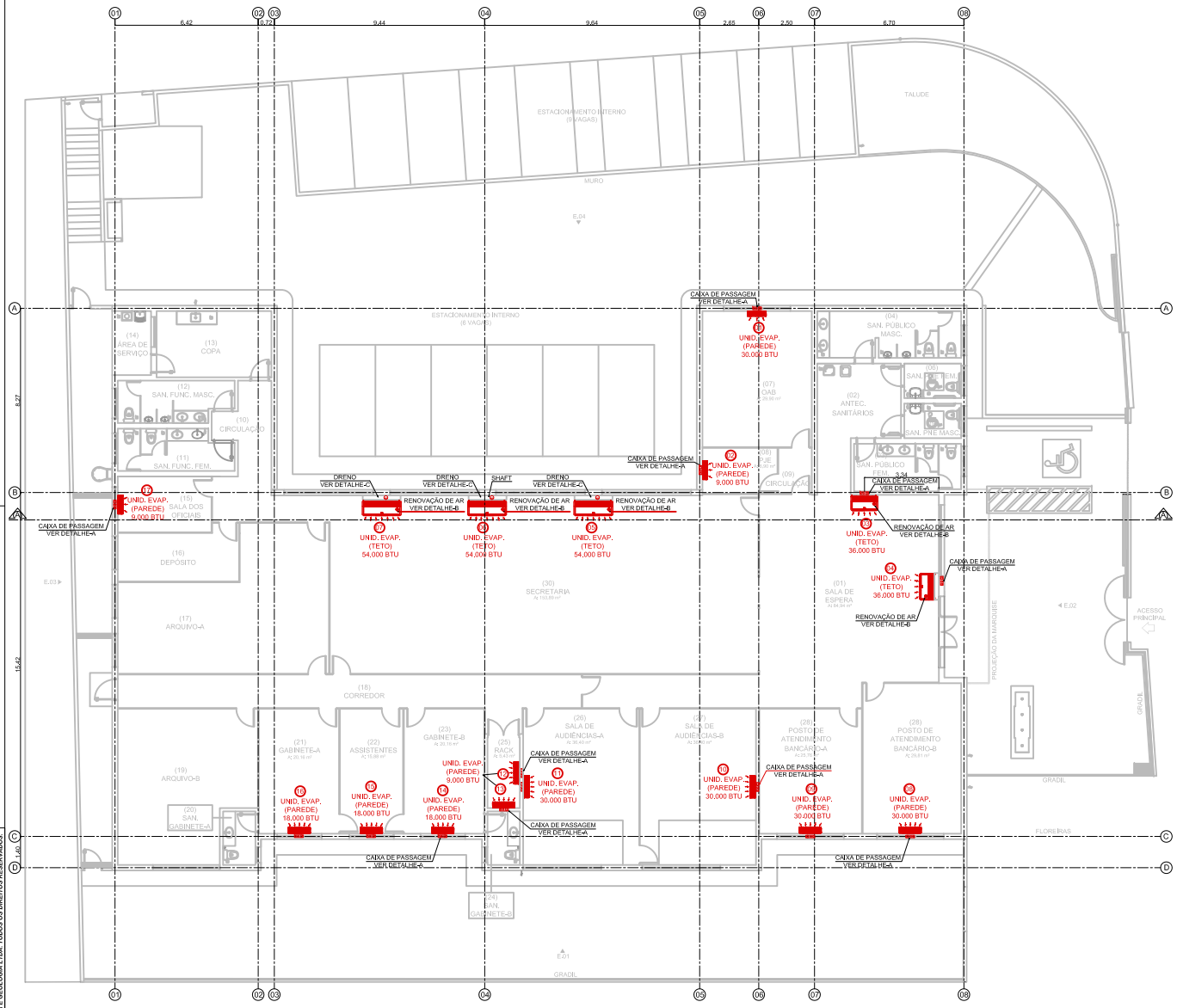

01 PLANTA BAIXA CONDICIONAMENTO DE AR
ESCALA 1:100

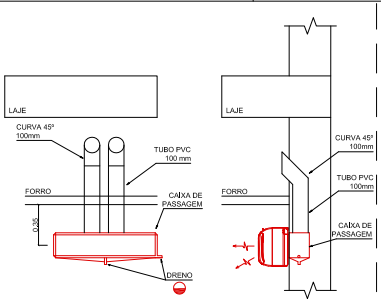

DETALHE A
CAIXA DE PASSAGEM PARA AS EVAPORADORAS FIXADAS NAS PAREDES DE ALVENARIA

(A) SEM ESCALA

NOTA

INFRA-ESTRUTURA:
- A CAIXA DE PASSAGEM DEVE SER EMBUTIDA NA PAREDE.
- OS TUBOS DE PVC DEVEM ULTRAPASSAR A LAJE.
- PREVER A SAÍDA DE DRENO (LATERAL OU POR BAIXO).

REFERÊNCIA: MARCA: POLAR / MODELO: CPP-011

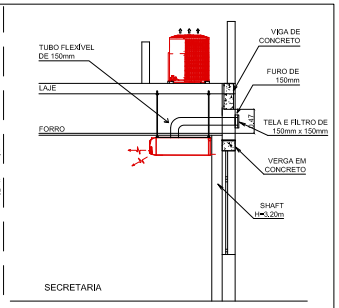

DETALHE B
RENOVAÇÃO DE AR

(B) SEM ESCALA

NOTA

- A RENOVAÇÃO DE AR SERÁ FEITA NOS APARELHOS DA SALA DE ESPERA (03 E 04) E NA SECRETARIA (05, 06 E 07).
- UTILIZAR TUBO FLEXÍVEL DE 150mm DE ALUMÍNIO CORRUGADO, REVESTIDO COM MATERIAL ANTI-CONDENSAÇÃO.
- INSTALAR TELA (GRELHA) E FILTRO NA TOMADA DE AR EXTERNO.
- A TOMADA DE AR EXTERNO NO VÃO DE 0,47mm ENTRE A VIGA DA LAJE (0,50m) E A VERGA ACIMA DA JANELA (0,20m).

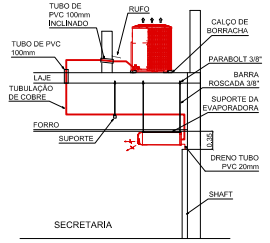

DETALHE C
FIXAÇÃO E DRENO DAS EVAPORADORAS DA SECRETARIA

(C) SEM ESCALA

NOTA

- CONFIRMAR AS MEDIDAS PARA O SUPORTE DAS EVAPORADORAS NO MANUAL DO FABRICANTE.
- FIXAR AS BARRAS ROSCADAS NA LAJE ATRAVÉS DE PARABOLT (3/8").
- COLOCAR SUPORTES PARA SUSTENTAÇÃO DAS TUBULAÇÕES DE COBRE ANTES E DEPOIS DE CONEXÕES E COM INTERVALOS MÁXIMOS DE 1,50m NAS TUBULAÇÕES LINEARES.

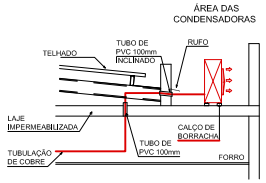

DETALHE D
ÁREA DAS CONDENSADORAS

(D) SEM ESCALA

NOTA

- BASE EM ALVENARIA PARA FIXAÇÃO DAS CONDENSADORAS:
  COMPRIMENTO = 18,50m
  LARGURA = 1,10m
  ALTURA = 0,10m
- FIXAR TODAS AS UNIDADES CONDENSADORAS COM CALÇO DE BORRACHA.
- APÓS A INSTALAÇÃO DAS TUBULAÇÕES DE COBRE COM ISOLAMENTO E DO CONDUITE ELÉTRICO, VEDAR O FURO COM ESPUMA DE POLIURETANO.

NOTA

OS APARELHOS DE AR CONDICIONADO (EVAPORADORA E CONDENSADORA) DO POSTO DE ATENDIMENTO BANCÁRIO-A E POSTO DE ATENDIMENTO BANCÁRIO-B NÃO DEVERÃO SER INSTALADOS, DEIXANDO TODA A INFRAESTRUTURA PARA TAL PRONTA. ESTAS INSTALAÇÕES FICARÃO A CARGO DE CADA POSTO BANCÁRIO.

CARIMBO AUTENTICAÇÃO:

LEGENDA

SIMB	DESCRIÇÃO
	PONTOS DE DRENO
	CAIXA DE PASSAGEM
	RENOVAÇÃO DE AR
	SUPORTES DA TUBULAÇÃO

REVISÕES

REV.	DATA	SOLICITADO	TIPO	DESCRIÇÃO	VERIFICADO	EMISSÃO
02	27/06/17	TRT	D	REVISÃO CONFORME ANÁLISE DA REV01	PERILLO	29/06/17
01	05/06/17	TRT	D	REVISÃO CONFORME ANÁLISE DA REV00	PERILLO	09/06/17
00	10/01/17	TRT	D	EMISSÃO INICIAL	PERILLO	25/05/17

TIPO DE EMISSÃO: (A) PRELIMINAR (B) APROVAÇÃO (C) ANÁLISE / COMENTÁRIOS (D) EXECUÇÃO

PROJETO

ASSINATURAS E AUTENTICAÇÕES:

PERILLO Engenharia e Geologia Ltda.
CNPJ: 07.772.767/0001-47 - CREA: 001196 - Inc. Mun.: 4.148.
Rep. Legal: Eng.º Wagner Perillo Bassinello
CREA/SP: 506.227.371/01 - Inc. Mun.: 26006
Resp. Técnico: Eng.º Ronaldo Silva
CREA/SP: 506.055.364/9

CONTRATANTE:
Poder Judiciário
Justiça do Trabalho
Tribunal Regional Do Trabalho 15ª Região

PERILLO Engenharia e Geologia Ltda.
Rua Alexandre Herculano, 120 - 7º Andar - Vila Mariana - Itapetininga/SP
CEP: 13.416-445 - Tel: 55 (19) 3433-0716 / perillo@perillo.com.br / www.perillo.com.br

CLIENTE:
TRIBUNAL REGIONAL DO TRABALHO 15ª REGIÃO

OBJETO DO PROJETO:
ELABORAÇÃO DOS PROJETOS EXECUTIVOS PARA CONSTRUÇÃO DO PRÉDIO DA VARA DO TRABALHO DE ITAPETININGA

TÍTULO DA PRANCHA:
VARA DO TRABALHO - ITAPETININGA
PLANTA BAIXA - CONDICIONAMENTO DE AR

SEGMENTO: **COND. AR**
REVISÃO: 02 FOLHA Nº: 01 TOTAL FOLHAS: 03

COLABORADOR: CREA / ART:
RONALDO SILVA / CREA 5060593649 / 28027230171453033

DATA INICIO: MAR/2017 ESCALA: 1:100

FASE: PROJETO EXECUTIVO
CÓDIGO DA PRANCHA: 321.01.PE-AR.FL01.REV02
CODIGO ALVO: 28027230172026981

ESTE PROJETO SÓ TEM VALIDADE PARA A EXECUÇÃO SE E SOMENTE SE HOUVER A AUTENTICAÇÃO DO CARIMBO DA PERILLO ENGENHARIA E GEOLOGIA LTDA. CÓPIAS SÓ SERÃO ACEITAS MEDIANTE A AUTORIZAÇÃO PARCIAL DO MESMO. PERILLO ENGENHARIA E GEOLOGIA LTDA. TODOS OS DIREITOS RESERVADOS.